

MAPA DO CELÓW PROJEKTOWYCH

skala 1 : 500

<i>Obwód:</i>	<i>Mierzyn</i>	0017
<i>Gmina:</i>	<i>Rozprza</i>	101008_2
<i>woj.</i>	<i>łódzkie</i>	
<i>działka:</i>	882	

KERG 1816-37/2012

*układ współrzędnych - „2000”
poziom odniesienia - Kronsztadt "60"
mapa wykonana na podstawie
mapy sył-wys w skali 1:1000
132.422.074, 132.422.083*

oraz pomiaru własnego

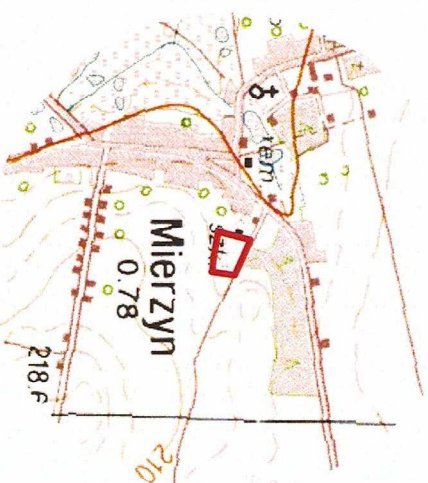
GEODETA I PRAWNICY
Świadczywo GK 13773
Alcja Dziubacka

Uzgodniono w ZUD
mapa aktualna na dzień: 06.07.2012

Mape wykonano bez ustalenia obciążeń gruntowych w KW

Wykonat: Geodeta uprawniony –

szkic orientacyjny skala 1 : 25 000

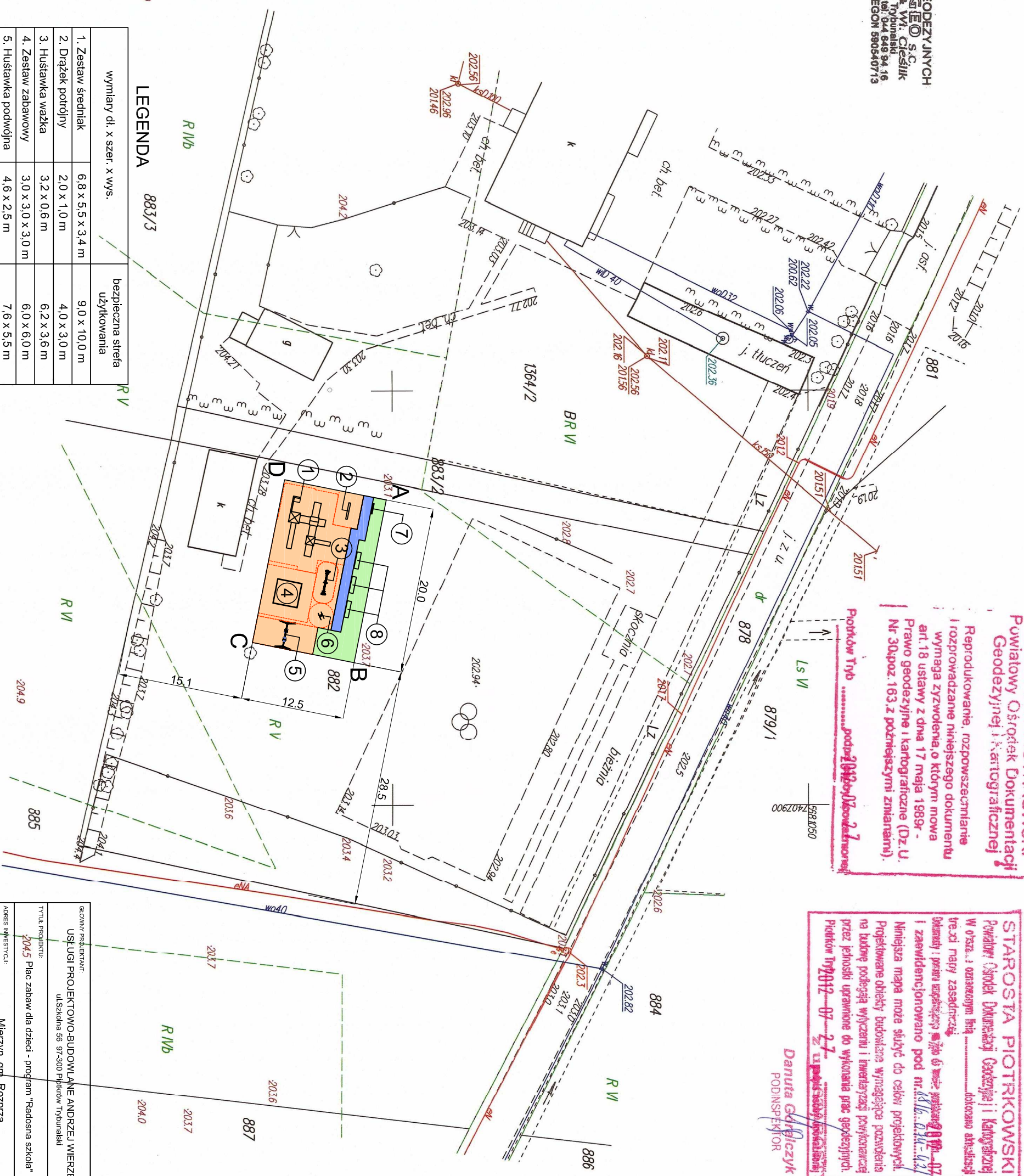






BIURO USŁUG GEODEZYJNYCH
AWA - GEO S.C.
A. Dzułbecka & Wł. Cieślak
97-300 Piotrków Trybunalski
ul. Słowackiego-87/89, tel. 044 645 94 16
NIP 771-19-70-771 REGON 590540713

PROSTA PIOTR KOWSKI
Powiatowy Ośrodek Dokumentacji
Geodezyjnej i Kartograficznej

Reprodukcowanie, rozpowszechnianie
i rozpraszanie niniejszego dokumentu
wymaga zezwolenia, o którym mowa
art. 18 ustawy z dnia 17 maja 1989r -
Prawo geodezyjne i kartograficzne (Dz. U.
Nr 30, poz. 163, z późniejszymi zmianami).

STAROSTA PIOTRKOWSKI
Powiatowy Ośrodek Dokumentacji Geodezyjnej i Kartograficznej
w Olsztynie, ul. Olsztyńska 114
trzeci napy zasadniczej
Olsztyn; praca wykonywana przez biuro projektowe
i zaawidencjonowano pod nr. 1816.0.14-0.3.1012
Niniejsza mapa może służyć do celów projektowych.
Projektowane obiekty budowlane wymagające pozwolenia
na budowę podlegają wytyczeniu i inwentaryzacji powyższej
przez jednostki uprawnione do wykonania prac geodezyjnych.
Piotrków 1970-12-07 27
Za upoważnieniem dyrektora



wymiar, dl. x szer. x wys.		bezpieczna strefa użytkowania
1. Zestaw średniak	6,8 x 5,5 x 3,4 m	9,0 x 10,0 m
2. Dągiek potrójny	2,0 x 1,0 m	4,0 x 3,0 m
3. Huśtawka wałka	3,2 x 0,6 m	6,2 x 3,6 m
4. Zestaw zabawowy	3,0 x 3,0 x 3,0 m	6,0 x 6,0 m
5. Huśtawka podwójna	4,6 x 2,5 m	7,6 x 5,5 m
6. Kiwak	0,5 x 1,0 m	3,5 x 4,0 m
7. Tablica informacyjna		
8. ławka		
 Bezpieczna nawierzchnia placu zabaw (kolor pomarańczowy)		
 Bezpieczna nawierzchnia placu zabaw (kolor niebieski)		
 Trawa naturalna		
 Bezpieczna strefa użytkowania urządzeń na placu zabaw		
A-D - granica placu zabaw		

GŁÓWNY PROJEKTANT: USŁUGI PROJEKTOWO-BUDOWLANE ANDRZEJ WIERZBOWSKI ul. Szkolna 56 97-300 Pablików Trybunalski	
TYTUŁ PROJEKTU: 2045	Plac zabaw dla dzieci - program "Radosna szkoła"
ADRES INWESTYCJI:	Mierzyn gm. Rozprza dc. nr ewid. 882, ul. obp. Mierzyn Gmina Rozprza ul. 900-lecia 97-340 Rozprza
INWESTOR:	
TEMAT PROJEKTU:	USTYTUOWANIE PLACU ZABAW
PROJEKTANT:	inż. Andrzej Wierzbowski upr. bud. L00010742PWK03 upr. bud. L00010742SCAOV07
NR EWS:	SKALA: 1:500
UWAGI:	DATA: 07.2012